

# EVIDENČNÍ LIST HLÁSNÉHO PROFILU

**MĚSTEC KRÁLOVÉ (ŠTÍTARSKÝ P.)**

KATEGORIE:

**C**

**Tok:** Štítarský potok  
**Stanice:** Městec Králové (Štítarský p.)  
**GPS:** 50.2098075°N, 15.3137378°E  
**Obec:** Městec Králové  
**ORP:** Poděbrady  
**Kraj:** Středočeský



Hlásný profil kat. C se nachází na mostní konstrukci přes vodní tok Štítarský potok na silnici č. II/324 ulice T. G. Masaryka, zhruba 3,5 km protiproudě od části Vinice. Provozovatelem hladinoměru je město Městec Králové.




**Číslo hydrologického pořadí: 1-04-05-0350-0-00**  
**Nejvyšší zaznamenaný stav: 420cm** (27.04.2024)

**Provozovatel stanice: Městec Králové**

**Poznámka:**



## Stupně povodňové aktivity (cm)

I.SPA	bdělost		125
II.SPA	pohotovost		145
III.SPA	ohrožení		155

## Četnost hlášení SPA

I.SPA	min. 1x denně
II.SPA	min. 2x denně
III.SPA	min. 3x denně

**Vodočetná lať: ANO**

**Přenos dat: ANO**

**SMS: ANO**

**Naměřená data jsou dostupná na: <https://www.edpp.cz/zarizeni/mestec-kralove-stitarsky-p/>**