

EVIDENČNÍ LIST HLÁSNÉHO PROFILU

METYSLOVICE (METYSLOVKA)

KATEGORIE:

zrušeno

Tok: Metylovka
Stanice: Metylovice (Metylovka)
GPS: 49.61797°N, 18.33071°E
Obec: Metylovice
ORP: Frýdlant nad Ostravicí
Kraj: Moravskoslezský

Hladinoměrná stanice obce Metylovice - Metylovka se nacházela na levém břehu říčky Metylovky v centrální části obce. Stanice byla situována za autobusovou zastávkou na betonovém zpevnění břehu. Hladinoměrná stanice byla obcí Metylovice demontována.

Číslo hydrologického pořadí: 2 - 03 - 01 - 258

Provozovatel stanice: Obec Metylovice




Příjemci varovných SMS zpráv:

| | |
|------------------|----------------------------|
| Lukáš Halata | starosta obce, předseda PK |
| Radomír Kulhánek | místopředseda PK |
| Vladimír Bílek | velitel SDH, člen PK |

Poznámka:



Stupně povodňové aktivity (cm)

| | | | |
|---------|------------|---|-----|
| I.SPA | bdělost |  | 90 |
| II.SPA | pohotovost |  | 120 |
| III.SPA | ohrožení |  | 160 |

Četnost hlášení SPA

| | |
|---------|---------------|
| I.SPA | min. 1x denně |
| II.SPA | min. 2x denně |
| III.SPA | min. 3x denně |

Vodočetná lať: NE

Přenos dat: ANO

SMS: ANO

Centrum automatického sběru dat: <http://www.hladiny.cz>

Naměřená data jsou dostupná na:

<https://www.hladiny.cz/cz/#lvs#graph#20282#Metylovice-cekarna>