

EVIDENČNÍ LIST HLÁSNÉHO PROFILU

METYLOVICE (OLEŠNÁ)

KATEGORIE:

zrušeno

Tok: Olešná
Stanice: Metylovice (Olešná)
GPS: 49.61388°N, 18.31830°E
Obec: Metylovice
ORP: Frýdlant nad Ostravicí
Kraj: Moravskoslezský



Hladinoměrná stanice obce Metylovice - Olešná byla vybudována na mostní konstrukci nad tokem Olešná v jihozápadní části obce Metylovice. Stanice byla vzdálena cca 1 km od soutoku s Metylůvkou. Hladinoměrná stanice byla obcí demontována.

Číslo hydrologického pořadí: 2 - 03 - 01 - 258

Provozovatel stanice: Obec Metylovice

Příjemci varovných SMS zpráv:

Lukáš Halata starosta obce, předseda PK




Radomír Kulhánek místopředseda PK

Vladimír Bílek velitel SDH, člen PK

Poznámka:



Stupně povodňové aktivity (cm)

I.SPA	bdělost		60
II.SPA	pohotovost		80
III.SPA	ohrožení		120

Četnost hlášení SPA

I.SPA	min. 1x denně
II.SPA	min. 2x denně
III.SPA	min. 3x denně

Vodočetná lať: NE

Přenos dat: ANO

SMS: ANO

Centrum automatického sběru dat: <http://www.hladiny.cz>

Naměřená data jsou dostupná na: <https://www.hladiny.cz/cz/#lvs#graph#20284#Metylovice-louky>