

# EVIDENČNÍ LIST HLÁSNÉHO PROFILU

## MIKULÁŠOVICE (MIKULÁŠOVICKÝ POTOK)

KATEGORIE:

**C**

**Tok:** Mikulášovický potok  
**Stanice:** Mikulášovice (Mikulášovický potok)  
**GPS:** 50.9659338°N, 14.3592213°E  
**Obec:** Mikulášovice  
**ORP:** Rumburk  
**Kraj:** Ústecký



Hlásný profil kategorie C Mikulášovice (Mikulášovický potok) se nachází na mostní konstrukci v intravilánu města Mikulášovice u domu s č. p. 318. Vodoměrná stanice je vybavena ultrazvukovým hladinoměrným čidlem s automatickým přenosem dat. Provozovatelem hlásného profilu je Ústecký kraj.




**Číslo hydrologického pořadí: 1-15-01-0250-0-00**

**Provozovatel stanice: Ústecký kraj**

**Poznámka:**



### Stupně povodňové aktivity (cm)

I.SPA	bdělost		50
II.SPA	pohotovost		65
III.SPA	ohrožení		80

### Četnost hlášení SPA

I.SPA	minimálně 2x denně
II.SPA	3x denně
III.SPA	po 3 hodinách

**Vodočetná lať: NE**

**Přenos dat: ANO**

**SMS: ANO**

**Naměřená data jsou dostupná na: <https://voda.portabo.cz/voda3?stanice=RU-06>**