

EVIDENČNÍ LIST HLÁSNÉHO PROFILU

MIROTICE (LOMNICE)

KATEGORIE:

C

Tok: Lomnice
Stanice: Mirotice (Lomnice)
GPS: 49.4315°N, 14.0385°E
Obec: Mirotice
ORP: Písek
Kraj: Jihočeský



Hladinoměrná stanice kat. C Mirotice (Lomnice) se nachází na přemostění přes Lomnici, blízko č. p. 46, asi 160 m pod jezem Mrvík. Profil monitoruje hlídková služba města, dále je profil vybaven automatickým přenosem dat s možností zasílání varovných sms zpráv a vodočetnou laťí. Město dále varuje obec Ostrovec, která se nachází na toku Lomnice pod městem a ORP Písek. Provozovatelem stanice je město Mirotice.

Číslo hydrologického pořadí: **01-08-04-023**

Provozovatel stanice: **Město Mirotice**

Příjemci varovných SMS zpráv:

Starosta města

Místostarosta města




Tajemník města

Členové rady města

Poznámka:



Stupně povodňové aktivity (cm)

| | | | |
|---------|------------|---|----|
| I.SPA | bdělost |  | 60 |
| II.SPA | pohotovost |  | 75 |
| III.SPA | ohrožení |  | 95 |

Četnost hlášení SPA

| | |
|---------|-------------|
| I.SPA | 1x denně |
| II.SPA | 3x denně |
| III.SPA | 3 h hlášení |

Vodočetná lať: **ANO**

Přenos dat: **ANO**

SMS: **ANO**

Centrum automatického sběru dat: <http://www.hladiny.cz>

Naměřená data jsou dostupná na: <https://hladiny.cz/cz/#lvs#graph#12114#Mirotice>