


EVIDENČNÍ LIST HLÁSNÉHO PROFILU

MIROVICE (SKALICE)

KATEGORIE:

C

Tok: Skalice
Stanice: Mirovice (Skalice)
GPS: 49.5146682°N, 14.0336584°E
Obec: Mirovice
ORP: Písek
Kraj: Jihočeský



Hlásný profil ve formě vodočetné latě se nachází na levém břehu pod mostem, u č.p. 190 - p. Vejvoda. Provozovatelem je město Mirovice.

Číslo hydrologického pořadí: 1-08-04-0580




Provozovatel stanice: Obec Mirovice

Poznámka:

Nula vodočtu: 430,500 m n.m.



Stupně povodňové aktivity (cm)

I.SPA	bdělost		125
II.SPA	pohotovost		145
III.SPA	ohrožení		170

Četnost hlášení SPA

I.SPA	min. 1x denně
II.SPA	min. 2x denně
III.SPA	min. 3x denně

Vodočetná lať: ANO

Přenos dat: NE

SMS: NE

export evidenčního listu: 25.04.2026 22:47

Veškerá uváděná data jsou bez právní záruky.