

EVIDENČNÍ LIST HLÁSNÉHO PROFILU

MNICHOVICE (MNICHOVKA)

KATEGORIE:

C

Tok: Mnichovka
Stanice: Mnichovice (Mnichovka)
GPS: 49.9315161°N, 14.7143938°E
Obec: Mnichovice
ORP: Říčany
Kraj: Středočeský

Hlásný profil kat. C je umístěn na mostní konstrukci komunikace č. II/508 na ulici Mirošovická na toku Mnichovka. Profil je vybaven automatickým ultrazvukovým hladinoměrem s odesláním dat a varovných SMS. Provozovatelem hladinoměru je město Mnichovice.




Číslo hydrologického pořadí: 1-09-03-126

Provozovatel stanice: Město Mnichovice

Poznámka:



Stupně povodňové aktivity (cm)

I.SPA	bdělost		50
II.SPA	pohotovost		70
III.SPA	ohrožení		90

Četnost hlášení SPA

I.SPA	min. 1x denně
II.SPA	min. 4x denně
III.SPA	každé 3 hodiny

Vodočetná lať: ANO

Přenos dat: ANO

SMS: ANO

Centrum automatického sběru dat: <http://hladiny-vox.pwsplus.eu/>

Naměřená data jsou dostupná na: <https://hladiny-vox.pwsplus.eu/Senzors/Details/17001>