

# EVIDENČNÍ LIST HLÁSNÉHO PROFILU

## MORAVIČANY (TŘEBŮVKA)

KATEGORIE:

**C**

**Tok:** Třebůvka  
**Stanice:** Moravičany (Třebůvka)  
**GPS:** 49.74581°N, 16.94643°E  
**Obec:** Moravičany  
**ORP:** Mohelnice  
**Kraj:** Olomoucký

Hlásný profil kat. C je umístěn na mostní konstrukci silnice D35 na toku Třebůvka nad intravilánem obce. Profil monitoruje hlídková služba obce a varuje příslušné ORP (Mohelnice). Profil je vybaven automatickým přenosem dat s možností zaslání varovných sms zpráv. V současnosti je profil dočasně demontovaný z důvodu celkové rekonstrukce mostu a s ŘSD probíhá komunikace o novém umístění. Provozovatelem hladinoměru je obec Moravičany.

**Číslo hydrologického pořadí:** 4-10-02-118  
**Nejvyšší zaznamenaný stav:** 1 428cm (01.01.1970)

**Provozovatel stanice:** Obec Moravičany

**Příjemci varovných SMS zpráv:**




předseda povodňové komise

místopředseda povodňové komise

**Poznámka:**



### Stupně povodňové aktivity (cm)

I.SPA	bdělost		150
II.SPA	pohotovost		180
III.SPA	ohrožení		220

### Četnost hlášení SPA

I.SPA	1x denně
II.SPA	4x denně
III.SPA	3 hod hlášení

**Vodočetná lať:** NE

**Přenos dat:** ANO

**SMS:** ANO

**Centrum automatického sběru dat:** <http://www.edpp.cz>

**Naměřená data jsou dostupná na:** <https://www.edpp.cz/zarizeni/moravicany-trebuвка/>