

EVIDENČNÍ LIST HLÁSNÉHO PROFILU

MOŠNOV (LUBINA)

KATEGORIE:

C

Tok: Lubina (ř.km 8,95)
Stanice: Mošnov (Lubina)
GPS: 49.688397°N, 18.12789°E
Obec: Mošnov
ORP: Kopřivnice
Kraj: Moravskoslezský

Hlásný profil je na mostě MK (býv. st. silnice č. III/48018 - říč.km 8,95). Hladiny SPA jsou měřeny od horní hrany mostovky.




Číslo hydrologického pořadí:

Provozovatel stanice: Obec Mošnov

Poznámka:



Stupně povodňové aktivity (cm)

I.SPA	bdělost		470
II.SPA	pohotovost		370
III.SPA	ohrožení		270

Četnost hlášení SPA

I.SPA	min. 1x denně
II.SPA	min. 2x denně
III.SPA	min. 3x denně

Vodočetná lať: NE

Přenos dat: NE

SMS: NE