

EVIDENČNÍ LIST HLÁSNÉHO PROFILU

MOUCHNICE (KYJOVKA)

KATEGORIE:

C

Tok: Kyjovka
Stanice: Mouchnice (Kyjovka)
GPS: 49.1135700°N, 17.1360100°E
Obec: Mouchnice
ORP: Kyjov
Kraj: Jihomoravský

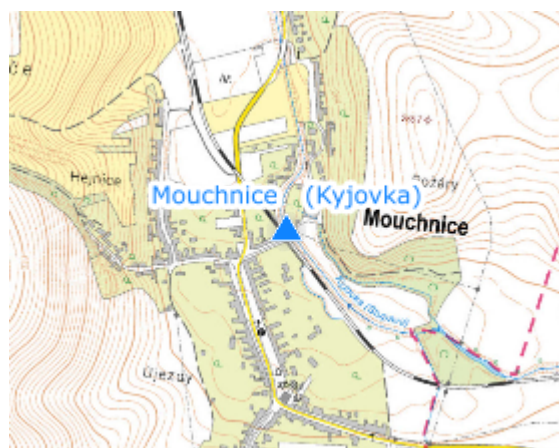


Hlásný profil Mouchnice (Kyjovka) je umístěn na mostní konstrukci na řece Kyjovce. Jedná se o vodočetnou lať s vyznačenými stupni povodňové aktivity. Profil je směrodatný pro obec Mouchnice a dále pro obce ležící na vodním toku Kyjovka pod obcí. Náhradní pozorování za povodně zajišťuje jednotka SDH. Obec dále informuje obec Nemočice a Snovídky a dále ORP Kyjov.




Číslo hydrologického pořadí: 4-17-01-068

Provozovatel stanice: Obec Mouchnice

Poznámka:



Stupně povodňové aktivity (cm)

I.SPA	bdělost		93
II.SPA	pohotovost		114
III.SPA	ohrožení		143

Četnost hlášení SPA

I.SPA	min. 1x denně
II.SPA	min. 2x denně
III.SPA	min. 3x denně

Vodočetná lať: ANO

Přenos dat: NE

SMS: NE

Centrum automatického sběru dat: profil neumožňuje přenos dat