

# EVIDENČNÍ LIST HLÁSNÉHO PROFILU

## MUTĚNICE (PB PŘÍTOK KYJOVKY)

KATEGORIE:

**C**

**Tok:**  
**Stanice:** Mutěnice (PB přítok Kyjovky)  
**GPS:** 48.915383°N, 17.048313°E  
**Obec:** Mutěnice  
**ORP:** Hodonín  
**Kraj:** Jihomoravský

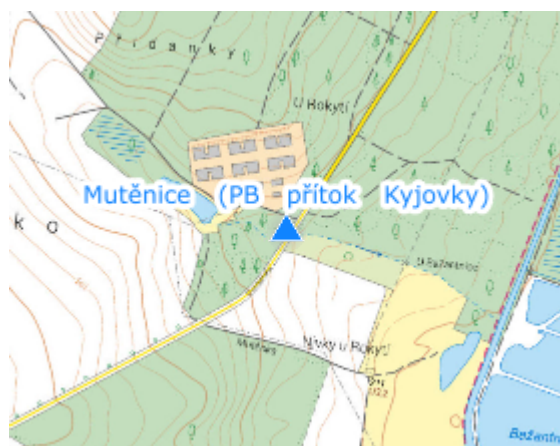


Hlásný profil ve formě značek na propustku se nachází pod silnicí na Dubňany u drůbežárny, v prostoru pod Dubňanskou horou.




**Číslo hydrologického pořadí: 4-17-01-097**

**Provozovatel stanice: Obec Mutěnice**

**Poznámka:**



### Stupně povodňové aktivity (cm)

I.SPA	bdělost		30
II.SPA	pohotovost		45
III.SPA	ohrožení		60

### Četnost hlášení SPA

I.SPA	1x denně
II.SPA	4x denně
III.SPA	3-hodinové hlášení

**Vodočetná lať: NE**

**Přenos dat: NE**

**SMS: NE**