

# EVIDENČNÍ LIST HLÁSNÉHO PROFILU

## NALOUČANY (JASINKA)

KATEGORIE:

**C**

**Tok:** Jasinka  
**Stanice:** Naloučany (Jasinka)  
**GPS:** 49.24318°N, 16.14310°E  
**Obec:** Naloučany  
**ORP:** Náměšť nad Oslavou  
**Kraj:** Vysočina



Hlásný profil kat. C s dálkovým přenosem dat je umístěno na samostatném ocelovém sloupku na toku Jasinka v Naloučanech u objektu mlýna (č. p. 37). Informace o vývoji stavu hladiny v hlásném profilu sleduje povodňový orgán obce Naloučany a informace dále předává povodňovému orgánu SO ORP Náměšť nad Oslavou. Provozovatelem hladinoměru je obec Naloučany.

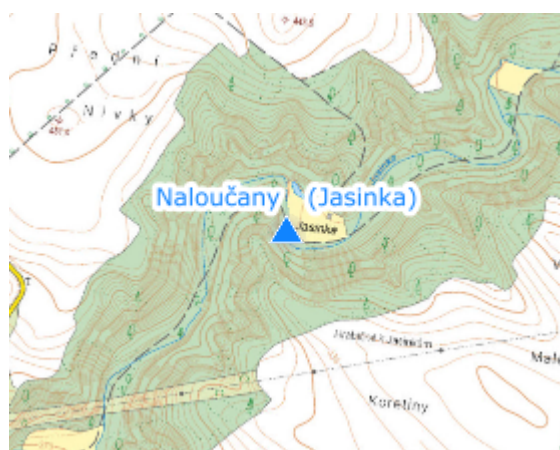
**Číslo hydrologického pořadí: 4-16-02-0670-0-00**  
**Nejvyšší zaznamenaný stav: 226cm** (06.06.2020)

**Provozovatel stanice: Obec Naloučany**




**Příjemci varovných SMS zpráv:**

starosta obce

**Poznámka:**



### Stupně povodňové aktivity (cm)

I.SPA	bdělost		55
II.SPA	pohotovost		95
III.SPA	ohrožení		135

### Četnost hlášení SPA

I.SPA	min. 1 x denně
II.SPA	min. 4 x denně
III.SPA	každé 3 hodiny

**Vodočetná lať: ANO**

**Přenos dat: ANO**

**SMS: ANO**

**Naměřená data jsou dostupná na: <https://www.edpp.cz/zarizeni/naloucany-jasinka/>**