

EVIDENČNÍ LIST HLÁSNÉHO PROFILU

NALOUČANY - MLÝN (OSLAVA)

KATEGORIE:

C

Tok: Oslava
Stanice: Naloučany - mlýn (Oslava)
GPS: 49.24752°N, 16.11237°E
Obec: Naloučany
ORP: Náměšť nad Oslavou
Kraj: Vysočina



Hlásný profil kat. C se nachází na konstrukci mostu u objektu mlýna (č. p. 46). Informace o vývoji stavu hladiny v hlásném profilu sleduje povodňový orgán obce Naloučany a informace dále předává povodňovému orgánu SO ORP Náměšť nad Oslavou. Provozovatelem hladinoměru je obec Naloučany.

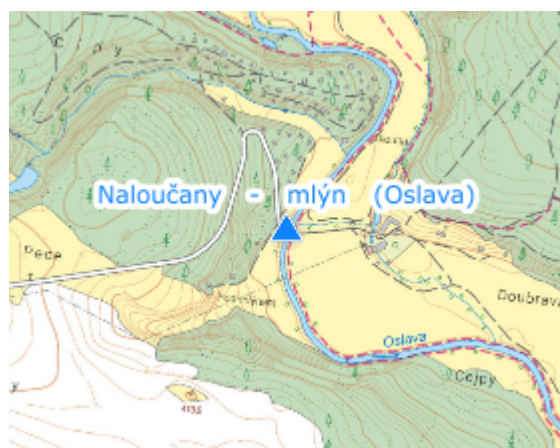
Číslo hydrologického pořadí: 4-16-02-0670-0-00
Nejvyšší zaznamenaný stav: 386cm (03.11.2020)

Provozovatel stanice: Obec Naloučany



Příjemci varovných SMS zpráv:

starosta obce

Poznámka:



Stupně povodňové aktivity (cm)

I.SPA	bdělost		140
II.SPA	pohotovost		230
III.SPA	ohrožení		350

Četnost hlášení SPA

I.SPA	min. 1 x denně
II.SPA	min. 4 x denně
III.SPA	každé 3 hodiny

Vodočetná lať: ANO

Přenos dat: ANO

SMS: ANO

Naměřená data jsou dostupná na: <https://www.edpp.cz/zarizeni/naloucany-mlyn-oslava/>

export evidenčního listu: 17.06.2026 10:50

Veškerá uváděná data jsou bez právní záruky.