

EVIDENČNÍ LIST HLÁSNÉHO PROFILU

NÁPUSTNÝ OBJEKT KYJOVKY - VTOK (KYJOVKA)

KATEGORIE:

C

Tok: Kyjovka (Stupava)
Stanice: Náпустný objekt Kyjovky - vtok (Kyjovka)
GPS: 48.84058°N, 17.09097°E
Obec: Hodonín
ORP: Hodonín
Kraj: Jihomoravský



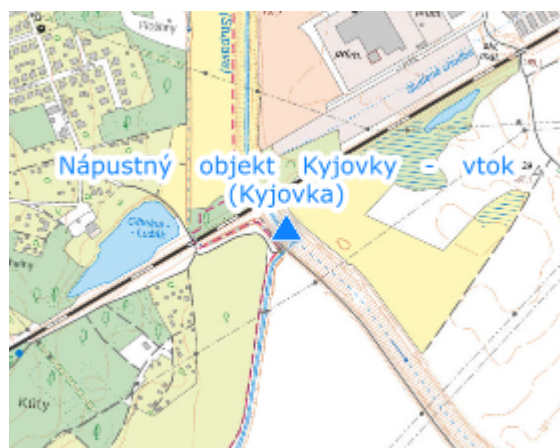
Hlásný profil kat. C, který se skládá z vodočetné latě, se nachází v západní části území města Hodonín na vodním toku Kyjovka (Stupava) ř. km 28,79. Hlásný profil neodesílá data. Provozovatelem hladinoměru je město Hodonín. Hodnoty SPA jsou uváděny v nadmořské výšce.

Číslo hydrologického pořadí: 4-17-01-068



Provozovatel stanice: Město Hodonín

Poznámka:

I. SPA (161 m n. m.), II. SPA (161.4 m n. m.), III. SPA (162 m n. m.)



Stupně povodňové aktivity (cm)

| | | | |
|---------|------------|---|-----|
| I.SPA | bdělost |  | 161 |
| II.SPA | pohotovost |  | 161 |
| III.SPA | ohrožení |  | 162 |

Četnost hlášení SPA

| | |
|---------|---------------|
| I.SPA | min. 1x denně |
| II.SPA | min. 2x denně |
| III.SPA | min. 3x denně |

Vodočetná lať: ANO

Přenos dat: NE

SMS: NE