

EVIDENČNÍ LIST HLÁSNÉHO PROFILU

NEDANIČKY (TŘEBÝCINKA)

KATEGORIE:

C

Tok: Třebýcinka
Stanice: Nedaničky (Třebýcinka)
GPS: 49.4657000°N, 13.3770°E
Obec: Měčín
ORP: Klatovy
Kraj: Plzeňský

Kritický profil: Nedaničky nad silničním mostem.




Číslo hydrologického pořadí: **1-10-03-069**

Provozovatel stanice: **KÚ Plzeň**

Poznámka:



Stupně povodňové aktivity (cm)

I.SPA	bdělost		70
II.SPA	pohotovost		85
III.SPA	ohrožení		100

Četnost hlášení SPA

I.SPA	1x denně
II.SPA	4x denně
III.SPA	každé 3 hodiny

Vodočetná lať: **NE**

Přenos dat: **ANO**

SMS: **NE**

Naměřená data jsou dostupná na: https://dvt-info.cz/web_plzen/DVT_main/main.aspx