

# EVIDENČNÍ LIST HLÁSNÉHO PROFILU

**NEDAŠOV (NEDAŠOVKA)**

KATEGORIE:

**C**

**Tok:** Nedašovka  
**Stanice:** Nedašov (Nedašovka)  
**GPS:** 49.1111319°N, 18.0611389°E  
**Obec:** Nedašov  
**ORP:** Valašské Klobouky  
**Kraj:** Zlínský



Hladinoměrné čidlo kat. C ve správě obce Nedašov se nachází na mostku přes Nedašovku v obci Nedašov, pod obecním úřadem. Jde o vodočetnou lať s vyznačenými SPA. Informace o vývoji stavu hladiny v hlásném profilu předává povodňový orgán obce Nedašov povodňovému orgánu obce Návojná a ORP Valašské Klobouky.

**Číslo hydrologického pořadí: 4-21-08-068**

**Provozovatel stanice: Obec Nedašov**

**Příjemci varovných SMS zpráv:**




Martin Ptáček starosta obce, předseda PK  
Tomáš Kvasnička místostarosta, místopředseda PK

**Poznámka:**

Sledování hladiny v hlásném profilu provádí obec Nedašov.  
Překročení směrodatných stavů SPA hlásí obec obci Návojná a ORP Valašské Klobouky.



## Stupně povodňové aktivity (cm)

I.SPA	bdělost		140
II.SPA	pohotovost		160
III.SPA	ohrožení		175

## Četnost hlášení SPA

I.SPA	min. 1 x denně
II.SPA	min. 4 x denně
III.SPA	každé 3 hodiny

**Vodočetná lať: ANO**

**Přenos dat: NE**

**SMS: NE**

**Naměřená data jsou dostupná na:**

<https://nedasov.chytrejsiobec.cz/apps/waterLevel?devID=SCC.IOT.CZ00284246OWN-6D6F555331FFF84>