

EVIDENČNÍ LIST HLÁSNÉHO PROFILU

NEDAŠOVA LHOTA (NEDAŠOVKA)

KATEGORIE:

C

Tok: Nedašovka
Stanice: Nedašova Lhota (Nedašovka)
GPS: 49.1201800°N, 18.0787681°E
Obec: Nedašova Lhota
ORP: Valašské Klobouky
Kraj: Zlínský



Hladinoměrné čidlo kat. C ve správě obce Nedašova Lhota se nachází na mostku přes řeku Nedašovku u č. p. 96. Jedná se o čidlo doplněné o vodočetnou lať s vyznačenými SPA. Informace o vývoji stavu hladiny v hlásném profilu předává povodňový orgán obce Nedašova Lhota povodňovému orgánu obce Nedašov a ORP Valašské Klobouky.

Číslo hydrologického pořadí: 4-21-08-068

Provozovatel stanice: **Obec Nedašova Lhota**

Příjemci varovných SMS zpráv:

Mgr. Jarmila Janíčková starostka obce, předseda PK




Iva Mičudová místopředseda PK

Poznámka:

Sledování hladiny v hlásném profilu provádí obec Nedašova Lhota. Překročení směrodatných stavů SPA se hlásí obci Nedašov a ORP Valašské Klobouky.



Stupně povodňové aktivity (cm)

I.SPA	bdělost		110
II.SPA	pohotovost		140
III.SPA	ohrožení		155

Četnost hlášení SPA

I.SPA	min. 1 x denně
II.SPA	min. 4 x denně
III.SPA	každé 3 hodiny

Vodočetná lať: **ANO**

Přenos dat: **NE**

SMS: **NE**

Naměřená data jsou dostupná na:

<https://nedasovalhota.chytrejsiobec.cz/apps/waterLevel?devID=SCC.IOT.CZ00226211OWN-6D6F555331FFFF76>