

EVIDENČNÍ LIST HLÁSNÉHO PROFILU

NIVNICE - BRODSKÁ 900 (NIVNIČKA)

KATEGORIE:

C

Tok: Nivnička
Stanice: Nivnice - Brodská 900 (Nivnička)
GPS: 48.98658°N, 17.63858°E
Obec: Nivnice
ORP: Uherský Brod
Kraj: Zlínský



Hlásný profil kat. C se nachází na mostě u adresy Brodská 900. Úsek platnosti SPA je od hlásného profilu po ústí do Olšavy. Provozovatelem hladinoměru je město Uherský Brod.

Číslo hydrologického pořadí: 4-13-01-123

Provozovatel stanice: Město Uherský Brod

Příjemci varovných SMS zpráv:

Starosta města Uherský Brod

Místostarosta města Uherský Brod

OŽP Uherský Brod




KŘ Uherský Brod

Poznámka:

Platnost SPA: od hlásného profilu po ústí do Olšavy



Stupně povodňové aktivity (cm)

I.SPA	bdělost		190
II.SPA	pohotovost		240
III.SPA	ohrožení		290

Četnost hlášení SPA

I.SPA	každých 20 minut
II.SPA	každých 10 minut
III.SPA	každých 5 minut

Vodočetná lať: NE

Přenos dat: ANO

SMS: ANO

Centrum automatického sběru dat: <http://hladiny-vox.pwsplus.eu>

Naměřená data jsou dostupná na: <https://hladiny-vox.pwsplus.eu/Senzors/Details/7373>

export evidenčního listu: 01.07.2026 00:25

Veškerá uváděná data jsou bez právní záruky.