

# EVIDENČNÍ LIST HLÁSNÉHO PROFILU

## NIVNICE (NIVNIČKA)

KATEGORIE:

**C**

**Tok:** Nivnička  
**Stanice:** Nivnice (Nivnička)  
**GPS:** 48.97797°N, 17.64113°E  
**Obec:** Nivnice  
**ORP:** Uherský Brod  
**Kraj:** Zlínský



Hlásný profil kat. C se nachází mostu komunikace č. II/4982 v ř. km 6,054 toku Nivnička. Profil není vybaven automatickým měřením hladiny, SPA jsou barevně vyznačeny na profilu mostu. Provozovatelem hladinoměru je obec Nivnice.




**Číslo hydrologického pořadí: 4-13-01-123**

**Provozovatel stanice: OÚ Nivnice**

**Poznámka:**



### Stupně povodňové aktivity (cm)

I.SPA	bdělost		106
II.SPA	pohotovost		144
III.SPA	ohrožení		160

### Četnost hlášení SPA

I.SPA	1 x denně
II.SPA	4 x denně
III.SPA	3-hodinové hlášení

**Vodočetná lať: NE**

**Přenos dat: NE**

**SMS: NE**

export evidenčního listu: 01.07.2026 00:22

Veškerá uváděná data jsou bez právní záruky.