

# EVIDENČNÍ LIST HLÁSNÉHO PROFILU

## NOVÉ MĚSTO POD SMRKEM (LOMNICE)

KATEGORIE:

C

**Tok:** Lomnice  
**Stanice:** Nové Město pod Smrkem (Lomnice)  
**GPS:** 50.92963°N, 15.22647°E  
**Obec:** Nové Město pod Smrkem  
**ORP:** Frýdlant  
**Kraj:** Liberecký



Automatické hladinoměrné čidlo s dálkovým přenosem dat se nachází na mostku přes Lomnici u č.p. 355 ve městě Nové Město pod Smrkem. Vývoj stavu hladiny v hlásném profilu sleduje povodňový orgán města Nové Město pod Smrkem. Provozovatelem stanice je město Nové Město pod Smrkem.

**Číslo hydrologického pořadí: 2-04-10-016**  
**Nejvyšší zaznamenaný stav: 72cm** (15.09.2024)

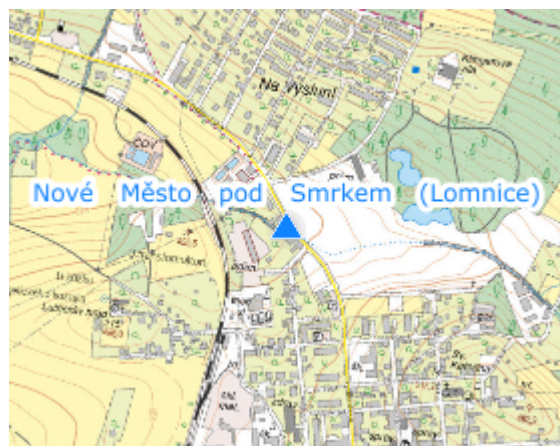
**Provozovatel stanice: Město Nové Město pod Smrkem**

**Příjemci varovných SMS zpráv:**




starosta města Nové město pod Smrkem

místostarosta města Nové město pod Smrkem

**Poznámka:**



### Stupně povodňové aktivity (cm)

I.SPA	bdělost		60
II.SPA	pohotovost		80
III.SPA	ohrožení		100

### Četnost hlášení SPA

I.SPA	min. 1 x denně
II.SPA	min. 4 x denně
III.SPA	každé 3 hodiny

**Vodočetná lať: NE**

**Přenos dat: ANO**

**SMS: ANO**

**Centrum automatického sběru dat: <http://www.edpp.cz>**

**Naměřená data jsou dostupná na: <https://www.edpp.cz/zarizeni/nove-mesto-pod-smrkem-lomnice>**

export evidenčního listu: 20.06.2026 20:30

Veškerá uváděná data jsou bez právní záruky.