

# EVIDENČNÍ LIST HLÁSNÉHO PROFILU

## NOVÉ SEDLICE (SEDLINKA)

KATEGORIE:

**C**

**Tok:** Sedlinka  
**Stanice:** Nové Sedlice (Sedlinka)  
**GPS:** 49.90251°N, 18.00190°E  
**Obec:** Nové Sedlice  
**ORP:** Opava  
**Kraj:** Moravskoslezský



Hlásný profil kat. C, provozovaný obcí Nové Sedlice, se nachází na přemostění přes tok Sedlinka v obci Nové Sedlice, v blízkosti č. p. 24. Profil, vybaven automatickým přenosem dat s možností zasílání varovných sms zpráv, monitoruje hlídková služba obce. V blízkosti čidla se nachází i vodočetná lať. Příjemcem zpráv hlídkové služby o výšce hladiny je Obecní úřad Nové Sedlice. Obec dále varuje obce Štítina a Mokré Lazce, které se nachází níže na toku a také informuje příslušné ORP (Opava).

**Číslo hydrologického pořadí: 2-02-03-007**

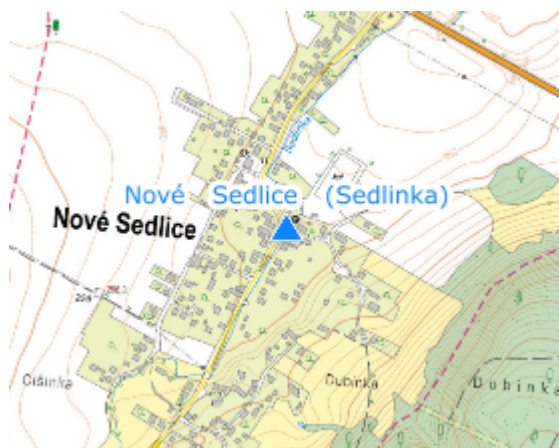
**Provozovatel stanice: Obec Nové Sedlice**

**Příjemci varovných SMS zpráv:**




starosta obce Nové Sedlice

starostka obce

**Poznámka:**



### Stupně povodňové aktivity (cm)

I.SPA	bdělost		70
II.SPA	pohotovost		110
III.SPA	ohrožení		130

### Četnost hlášení SPA

I.SPA	1x denně
II.SPA	4x denně
III.SPA	3 h hlášení

**Vodočetná lať: ANO**

**Přenos dat: ANO**

**SMS: ANO**

**Centrum automatického sběru dat: <http://www.hladiny.cz/>**

**Naměřená data jsou dostupná na: <https://www.hladiny.cz/hladiny/index.php?ca=117&cs=42585>**

export evidenčního listu: 12.05.2026 01:08

Veškerá uváděná data jsou bez právní záruky.