

EVIDENČNÍ LIST HLÁSNÉHO PROFILU

NOVÝ JIMRAMOV (FRYŠÁVKA)

KATEGORIE:

C

Tok: Fryšávka
Stanice: Nový Jimramov (Fryšávka)
GPS: 49.6341603°N, 16.1863925°E
Obec: Nový Jimramov
ORP: Nové Město na Moravě
Kraj: Vysočina

Hlásný profil na mostní konstrukci pod sjezdovkou na návsi obce Nový Jimramov.




Číslo hydrologického pořadí:

Provozovatel stanice: Obec Nový Jimramov

Poznámka:



Stupně povodňové aktivity (cm)

I.SPA	bdělost		80
II.SPA	pohotovost		120
III.SPA	ohrožení		150

Četnost hlášení SPA

I.SPA	1x denně
II.SPA	4x denně
III.SPA	každé 3 hodiny

Vodočetná lať: ANO

Přenos dat: NE

SMS: NE

export evidenčního listu: 08.05.2026 12:56

Veškerá uváděná data jsou bez právní záruky.