

# EVIDENČNÍ LIST HLÁSNÉHO PROFILU

## OLEŠNICE V ORLICKÝCH HORÁCH (OLEŠENKA)

KATEGORIE:

**C**

**Tok:** Olešenka  
**Stanice:** Olešnice v Orlických horách (Olešenka)  
**GPS:** 50.37209°N, 16.31123°E  
**Obec:** Olešnice v Orlických horách  
**ORP:** Dobruška  
**Kraj:** Královéhradecký

Hlásný profil kat. C se nachází na mostu přes vodní tok Olešenku před základní školou (čp. 120) a je vybaven vodočetnou laťí.




**Číslo hydrologického pořadí: 1-01-03-0420-0-00**

**Provozovatel stanice: Obec Olešnice v Orlických horách**

**Poznámka:**



### Stupně povodňové aktivity (cm)

I.SPA	bdělost		30
II.SPA	pohotovost		40
III.SPA	ohrožení		55

### Četnost hlášení SPA

I.SPA	1x denně
II.SPA	4x denně
III.SPA	3h hlášení

**Vodočetná lať: NE**

**Přenos dat: NE**

**SMS: NE**