

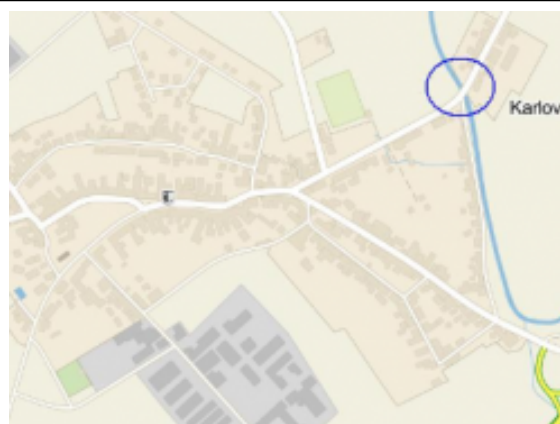
EVIDENČNÍ LIST HLÁSNÉHO PROFILU

OLŠANY U PROSTĚJOVA (BLATA)

KATEGORIE:

C

Tok: Blata
Stanice: Olšany u Prostějova (Blata)
GPS: 49.53832°N, 17.17059°E
Obec: Olšany u Prostějova
ORP: Prostějov
Kraj: Olomoucký



Hlásný profil se nachází na severovýchodě obce, na silničním mostě v obecní části Karlov. Jedná se o profil kategorie C, provozovatelem profilu je obec Olšany u Prostějova.



Číslo hydrologického pořadí: 4-12-01-020/2

Provozovatel stanice: obec Olšany u Prostějova

Poznámka:



Stupně povodňové aktivity (cm)

I.SPA	bdělost		145
II.SPA	pohotovost		170
III.SPA	ohrožení		200

Četnost hlášení SPA

I.SPA	min. 2x denně
II.SPA	3x denně
III.SPA	po 3 hodinách

Vodočetná lať: ANO

Přenos dat: ANO

SMS: ANO

Naměřená data jsou dostupná na: <https://www.povodnovyportal.cz/admin/cidla/detail/117>