

EVIDENČNÍ LIST HLÁSNÉHO PROFILU

OPATOVICE (KLEJNÁRKA)

KATEGORIE:

C

Tok: Klejnárka
Stanice: Opatovice (Klejnárka)
GPS: 49.82542°N, 15.35008°E
Obec: Opatovice
ORP: Čáslav
Kraj: Středočeský



Vodočetná lať je umístěna pod mostkem přes Klejnárku v Opatovicích (část obce Zbýšov). Hlásný profil provozuje obec Močovice. Profil monitoruje hlídková služba obcí Močovice a Krchleby.

Číslo hydrologického pořadí: 1-04-01-004

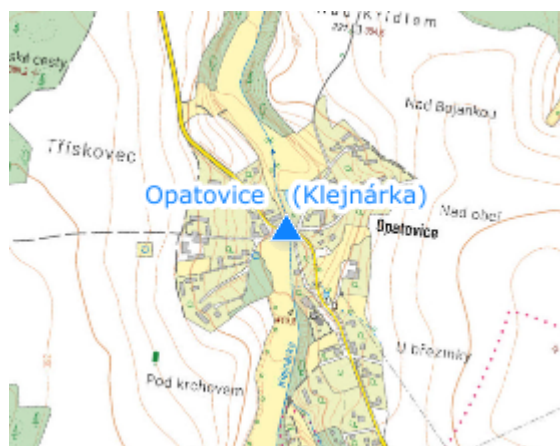
Provozovatel stanice: Obec Močovice

Příjemci varovných SMS zpráv:




starosta obce Močovice	Ing. Milan Kos
předseda PK obce Krchleby	Bc. Bohumila Jeřichová

Poznámka:

Vzhledem k umístění profilu, kdy plocha povodí závěrového profilu Klejnárky v Opatovicích činí 17,5 % plochy povodí profilu Klejnárky v Chedrbí, je třeba při povodňových situacích na toku sledovat i situaci v povodí Senetínského, Vranidolského a Paběnického potoka, které jsou významnými přítoky Klejnárky, do které ústí až pod sledovaným profilem v Opatovicích.



Stupně povodňové aktivity (cm)

I.SPA	bdělost		40
II.SPA	pohotovost		60
III.SPA	ohrožení		90

Četnost hlášení SPA

I.SPA	min. 1 x denně
II.SPA	min. 4 x denně
III.SPA	každé 3 hodiny

Vodočetná lať: ANO
Přenos dat: NE
SMS: NE