

# EVIDENČNÍ LIST HLÁSNÉHO PROFILU

## OPOČNO (ZLATÝ POTOK)

KATEGORIE:

C

**Tok:** Zlatý potok  
**Stanice:** Opočno (Zlatý potok)  
**GPS:** 50.26674°N, 16.10983°E  
**Obec:** Opočno  
**ORP:** Dobruška  
**Kraj:** Královéhradecký



Hladinoměrná stanice Opočno se nachází na přemostění přes Zlatý potok, ulice Hradecká. Profil monitoruje hlídková služba města, dále je profil vybaven automatickým přenosem dat s možností zasílání varovných sms zpráv. Město dále varuje město České Meziříčí, které se nachází na toku Zlatý potok pod městem a ORP Dobruška.

**Číslo hydrologického pořadí: 1-02-03-0320-0-00**  
**Nejvyšší zaznamenaný stav: 225cm** (30.03.2014)

**Provozovatel stanice: Město Opočno**

**Příjemci varovných SMS zpráv:**




Starosta města Opočno

Členové povodňové komise

**Poznámka:**



### Stupně povodňové aktivity (cm)

I.SPA	bdělost		130
II.SPA	pohotovost		150
III.SPA	ohrožení		180

### Četnost hlášení SPA

I.SPA	1x denně
II.SPA	4x denně
III.SPA	3 h hlášení

**Vodočetná lať: ANO**

**Přenos dat: ANO**

**SMS: ANO**

**Centrum automatického sběru dat: [www.edpp.cz](http://www.edpp.cz)**

**Naměřená data jsou dostupná na: <https://www.edpp.cz/zarizeni/opocno-zlaty-potok->**