

# EVIDENČNÍ LIST HLÁSNÉHO PROFILU

**OSTRAVA - HRABOVÁ (ZYF)**

KATEGORIE:

**C**

**Tok:** Zyf  
**Stanice:** Ostrava - Hrabová (Zyf)  
**GPS:** 49.776820°N, 18.262355°E  
**Obec:** Ostrava-Hrabová  
**ORP:** Ostrava  
**Kraj:** Moravskoslezský

Hlásný profil kat. C se nachází v severozápadní části Ostrava - Hrabová na vtokovém objektu do zatrubnění u ulice Zastavěná. Profil nemá automatické čidlo. Provozovatelem je město Ostrava.




**Číslo hydrologického pořadí: 2-03-01-0610-0-00**

**Provozovatel stanice: Město Ostrava**

**Poznámka:**



## Stupně povodňové aktivity (cm)

I.SPA	bdělost		60
II.SPA	pohotovost		100
III.SPA	ohrožení		160

## Četnost hlášení SPA

I.SPA	min. 1x denně
II.SPA	min. 2x denně
III.SPA	min. 3x denně

**Vodočetná lať: ANO**

**Přenos dat: NE**

**SMS: NE**

export evidenčního listu: 05.05.2026 23:23

Veškerá uváděná data jsou bez právní záruky.