

# EVIDENČNÍ LIST HLÁSNÉHO PROFILU

**OSTRAVA - KOBLOV (ODRA)**

KATEGORIE:

**C**

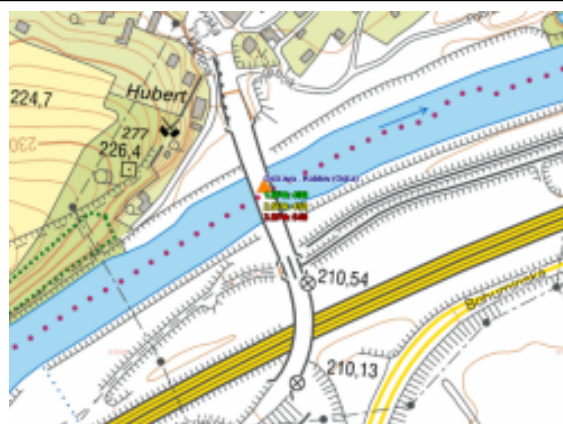
**Tok:** Odra  
**Stanice:** Ostrava - Koblov (Odra)  
**GPS:** 49.871680°N, 18.285207°E  
**Obec:** Ostrava-Slezská Ostrava  
**ORP:** Ostrava  
**Kraj:** Moravskoslezský

Hlásný profil kat. C se nachází na mostě spojujícím Koblov a Hrušov v městském obvodu Slezská Ostrava. Profil není vybaven hladinoměrným čidlem s automatickým odesláním naměřených dat. Provozovatelem je Povodí Odry, státní podnik.



**Číslo hydrologického pořadí: 2-03-02-0010-0-00**

**Provozovatel stanice: Povodí Odry, státní podnik**

**Poznámka:**



## Stupně povodňové aktivity (cm)

I.SPA	bdělost		400
II.SPA	pohotovost		450
III.SPA	ohrožení		540

## Četnost hlášení SPA

I.SPA	min. 1x denně
II.SPA	min. 2x denně
III.SPA	min. 3x denně

**Vodočetná lať: ANO**

**Přenos dat: NE**

**SMS: NE**

export evidenčního listu: 20.06.2026 02:39

Veškerá uváděná data jsou bez právní záruky.