

EVIDENČNÍ LIST HLÁSNÉHO PROFILU

OSTRAVA - MARTINOV (PLESENSKÝ POTOK)

KATEGORIE:

C

Tok: Plesenský potok
Stanice: Ostrava - Martinov (Plesenský potok)
GPS: 49.850894°N, 18.183763°E
Obec: Ostrava-Martinov
ORP: Ostrava
Kraj: Moravskoslezský



Hlásný profil kat. C se nachází na mostě ulice Martinovská v blízkosti ČOV. Profil není vybaven automatickým čidlem pro přenos stavu hladiny, jednotlivé SPA jsou barevně značeny na mostovce a měřeny od spodní hrany mostovky. Provozovatelem hladinoměru je město Ostrava.




Číslo hydrologického pořadí: 2-02-03-0260-0-00

Provozovatel stanice: Město Ostrava

Poznámka:



Stupně povodňové aktivity (cm)

| | | | |
|---------|------------|---|----|
| I.SPA | bdělost |  | 60 |
| II.SPA | pohotovost |  | 35 |
| III.SPA | ohrožení |  | 10 |

Četnost hlášení SPA

| | |
|---------|---------------|
| I.SPA | min. 1x denně |
| II.SPA | min. 2x denně |
| III.SPA | min. 3x denně |

Vodočetná lať: ANO

Přenos dat: NE

SMS: NE