

# EVIDENČNÍ LIST HLÁSNÉHO PROFILU

**OSTRAVA - NOVÁ BĚLÁ (MITROVICKÝ POTOK)**

KATEGORIE:

**C**

**Tok:** Mitrovický potok  
**Stanice:** Ostrava - Nová Bělá (Mitrovický potok)  
**GPS:** 49.745905°N, 18.271544°E  
**Obec:** Ostrava-Nová Bělá  
**ORP:** Ostrava  
**Kraj:** Moravskoslezský



Hlásný profil kat. C se nachází ve východní části městského obvodu Ostrava - Nová Bělá na mostě ulice Mitrovická. Profil nemá automatické čidlo. Provozovatelem je městský obvod Ostrava - Nová Bělá.




**Číslo hydrologického pořadí: 2-03-01-0610-0-00**

**Provozovatel stanice: Městský obvod Ostrava - Nová Bělá**

**Poznámka:**



## Stupně povodňové aktivity (cm)

I.SPA	bdělost		50
II.SPA	pohotovost		80
III.SPA	ohrožení		100

## Četnost hlášení SPA

I.SPA	min. 1x denně
II.SPA	min. 2x denně
III.SPA	min. 3x denně

**Vodočetná lať: ANO**

**Přenos dat: NE**

**SMS: NE**

export evidenčního listu: 05.05.2026 23:28

Veškerá uváděná data jsou bez právní záruky.