

EVIDENČNÍ LIST HLÁSNÉHO PROFILU

OSTRAVA - NOVÁ BĚLÁ (ZYF)

KATEGORIE:

C

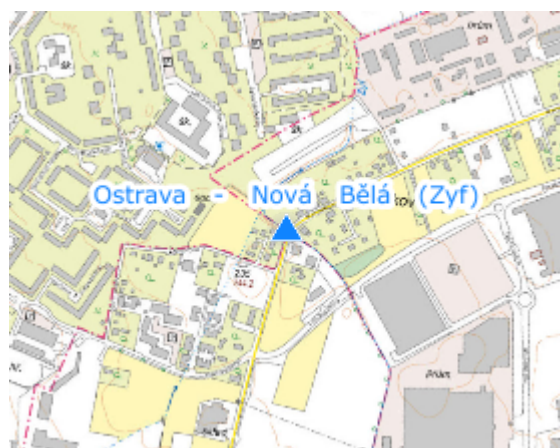
Tok: Zyf
Stanice: Ostrava - Nová Bělá (Zyf)
GPS: 49.774869°N, 18.260914°E
Obec: Ostrava-Nová Bělá
ORP: Ostrava
Kraj: Moravskoslezský

Hlásný profil kat. C se nachází v severní části městského obvodu Ostrava - Nová Bělá na propustku ulice Krmelínská. Profil nemá automatické čidlo. Provozovatelem je městský obvod Ostrava - Nová Bělá.



Číslo hydrologického pořadí: 2-03-01-0610-0-00

Provozovatel stanice: Městský obvod Ostrava - Nová Bělá

Poznámka:



Stupně povodňové aktivity (cm)

| | | | |
|---------|------------|---|-----|
| I.SPA | bdělost |  | 50 |
| II.SPA | pohotovost |  | 80 |
| III.SPA | ohrožení |  | 100 |

Četnost hlášení SPA

| | |
|---------|---------------|
| I.SPA | min. 1x denně |
| II.SPA | min. 2x denně |
| III.SPA | min. 3x denně |

Vodočetná lať: ANO

Přenos dat: NE

SMS: NE

export evidenčního listu: 20.06.2026 02:37

Veškerá uváděná data jsou bez právní záruky.