

# EVIDENČNÍ LIST HLÁSNÉHO PROFILU

## OSTRAVA - PETŘKOVICE (LESNÍ POTOK)

KATEGORIE:

**C**

**Tok:** Lesní potok  
**Stanice:** Ostrava - Petřkovice (Lesní potok)  
**GPS:** 49.876105°N, 18.253992°E  
**Obec:** Ostrava-Petřkovice  
**ORP:** Ostrava  
**Kraj:** Moravskoslezský

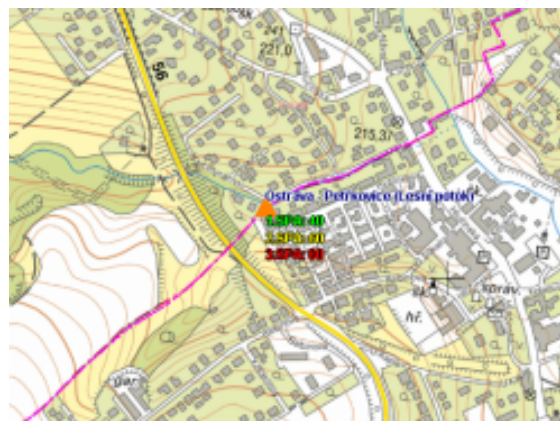
Hlásný profil kat. C se nachází v severozápadní části Ostrava - Petřkovice u lávky spojující ulice Hraniční a Ryšlinkova. Profil nemá automatické čidlo. Provozovatelem je město Ostrava.

**Číslo hydrologického pořadí: 2-02-04-0020-0-00**




**Provozovatel stanice: Město Ostrava**

### Poznámka:

Lesní potok je pouze místní název, označení vodního toku na CEVT je PP Ludgeřovického potoka v km 1,95.



### Stupně povodňové aktivity (cm)

I.SPA	bdělost		40
II.SPA	pohotovost		60
III.SPA	ohrožení		80

### Četnost hlášení SPA

I.SPA	min. 1x denně
II.SPA	min. 2x denně
III.SPA	min. 3x denně

**Vodočetná lať: ANO**

**Přenos dat: NE**

**SMS: NE**

export evidenčního listu: 05.05.2026 23:30

Veškerá uváděná data jsou bez právní záruky.