

# EVIDENČNÍ LIST HLÁSNÉHO PROFILU

**OSTRAVA - PORUBA (PORUBKA)**

KATEGORIE:

**C**

**Tok:** Porubka  
**Stanice:** Ostrava - Poruba (Porubka)  
**GPS:** 49.822014°N, 18.165542°E  
**Obec:** Ostrava-Poruba  
**ORP:** Ostrava  
**Kraj:** Moravskoslezský



Hlásný profil kat. C se nachází v jižní části městského obvodu Ostrava - Poruba na mostě ulice Klimkovická. Profil se skládá z vodočetné latě s barevně vyznačenými SPA. Provozovatelem hladinoměru je městský obvod Ostrava - Poruba.

**Číslo hydrologického pořadí: 2-01-01-1591-0-00**




**Provozovatel stanice: Městský obvod Ostrava - Poruba**

## Poznámka:

SPA jsou stanoveny v metrech nad mořem: I. SPA - 222,00 m n. m. II. SPA - 222,43 m n. m. III. SPA - 222,95 m n. m. Tyto hodnoty odpovídají odečtu na vodočetné lati: I. SPA - 150 cm II. SPA - 193 cm III. SPA - 245 cm



## Stupně povodňové aktivity (cm)

I.SPA	bdělost		150
II.SPA	pohotovost		193
III.SPA	ohrožení		245

## Četnost hlášení SPA

I.SPA	min. 1x denně
II.SPA	min. 2x denně
III.SPA	min. 3x denně

**Vodočetná lať: ANO**

**Přenos dat: NE**

**SMS: NE**

export evidenčního listu: 11.05.2026 23:01

Veškerá uváděná data jsou bez právní záruky.