

# EVIDENČNÍ LIST HLÁSNÉHO PROFILU

**OSTRAVA - PORUBA - VAKOVÝ JEZ (PORUBKA)**

KATEGORIE:

**C**

**Tok:** Porubka  
**Stanice:** Ostrava - Poruba - vakový jez (Porubka)  
**GPS:** 49.82282°N, 18.15948°E  
**Obec:** Ostrava  
**ORP:** Ostrava  
**Kraj:** Moravskoslezský



Hlásný profil kat. C se nachází u vakového jezu (pohyblivá hradící konstrukce z pryžotextilního vaku naplněného vodou, který je připevněn k betonové konstrukci spodní stavby jezu). Profil je vybaven vodočetnou latí a hladinoměrem s automatickým přenosem dat (dostupným pouze pro VHD Povodí Odry, státní podnik). Jednotlivé SPA slouží pouze pro potřeby manipulace na vakovém jezu a ne pro vyhlásování SPA na VT Porubka. Provozovatelem hladinoměru je Povodí Odry, státní podnik.

**Číslo hydrologického pořadí: 2-01-01-1591-0-00**

**Provozovatel stanice: Povodí Odry, státní podnik**




## Poznámka:

Jednotlivé SPA slouží pouze pro potřeby manipulace na vakovém jezu a ne pro vyhlásování SPA na VT Porubka.

Pro manipulaci na vakuovém jezu jsou stanoveny SPA v metrech nad mořem: I. SPA - 223,32 m n. m. II. SPA - 223,72 m n. m. III. SPA - 224,19 m n. m. Tyto hodnoty odpovídání odečtu na vodočetné lati: I. SPA - 117 cm II. SPA - 157 cm III. SPA - 204 cm



## Stupně povodňové aktivity (cm)

I.SPA	bdělost		117
II.SPA	pohotovost		157
III.SPA	ohrožení		204

## Četnost hlášení SPA

I.SPA	1x denně
II.SPA	2x denně
III.SPA	3x denně

**Vodočetná lat:** ANO

**Přenos dat:** ANO

**SMS:** NE