

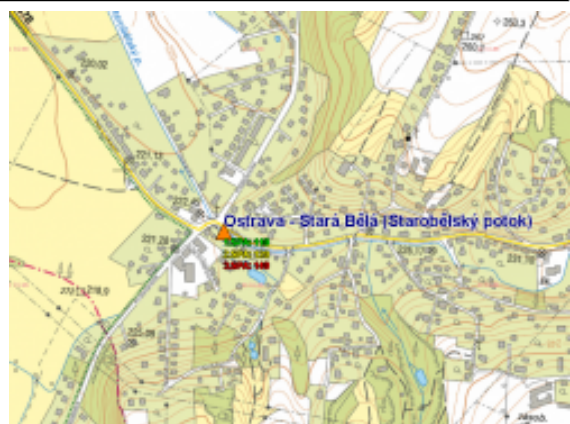
EVIDENČNÍ LIST HLÁSNÉHO PROFILU

OSTRAVA - STARÁ BĚLÁ (STAROBĚLSKÝ POTOK)

KATEGORIE:

C

Tok: Starobělský potok
Stanice: Ostrava - Stará Bělá (Starobělský potok)
GPS: 49.762992°N, 18.206029°E
Obec: Ostrava-Stará Bělá
ORP: Ostrava
Kraj: Moravskoslezský



Hlásný profil kat. C se nachází ve východní části intravilánu městského obvodu Stará Bělá u autobusové zastávky na ulici Mitrovická. Profil je vybaven hladinoměrným čidlem s automatickým odesláním naměřených dat a vodočetnou lať. Provozovatelem je Povodí Odry, státní podnik.




Číslo hydrologického pořadí: 2-01-01-1550-0-00

Provozovatel stanice: Povodí Odry, státní podnik

Poznámka:



Stupně povodňové aktivity (cm)

I.SPA	bdělost		110
II.SPA	pohotovost		120
III.SPA	ohrožení		140

Četnost hlášení SPA

I.SPA	min. 1x denně
II.SPA	min. 2x denně
III.SPA	min. 3x denně

Vodočetná lať: ANO

Přenos dat: ANO

SMS: NE

Centrum automatického sběru dat: <http://app.pod.cz/portal/SaP/>

Naměřená data jsou dostupná na:

<https://app.pod.cz/portal/SaP/cz/PC/Mereni.aspx?id=300212459&oid=2>