

EVIDENČNÍ LIST HLÁSNÉHO PROFILU

OSTRAVICE (STŘÍBRNÍK)

KATEGORIE:

C

Tok: Stříbrník
Stanice: Ostravice (Stříbrník)
GPS: 49.54419°N, 18.37776°E
Obec: Ostravice
ORP: Frýdlant nad Ostravicí
Kraj: Moravskoslezský



Hladinoměrné čidlo se nachází na silničním mostu přes tok Stříbrník, severozápadně od centra obce Ostravice. Profil je vybaven automatickým přenosem dat s možností zasílání varovných sms zpráv. Správcem a provozovatelem hladinoměru je obec Ostravice. Obec dále varuje město Frýdlant nad Ostravicí a příslušné ORP Frýdlant nad Ostravicí.

Číslo hydrologického pořadí: 2-03-01-018

Provozovatel stanice: Obec Ostravice




Příjemci varovných SMS zpráv:

starosta obce

Poznámka:



Stupně povodňové aktivity (cm)

I.SPA	bdělost		70
II.SPA	pohotovost		100
III.SPA	ohrožení		130

Četnost hlášení SPA

I.SPA	1x denně
II.SPA	4x denně
III.SPA	3 h hlášení

Vodočetná lať: ANO

Přenos dat: ANO

SMS: ANO

Centrum automatického sběru dat: <http://www.hladiny.cz>

Naměřená data jsou dostupná na: <https://hladiny.cz/cz/#lvs#graph#42514#Ostravice-H>

export evidenčního listu: 01.07.2026 07:16

Veškerá uváděná data jsou bez právní záruky.