

# EVIDENČNÍ LIST HLÁSNÉHO PROFILU

## OSTŘETÍN (ZADNÍ LODRANTKA)

KATEGORIE:

**C**

**Tok:** Zadní Lodrantka  
**Stanice:** Ostřetín (Zadní Lodrantka)  
**GPS:** 50.0473°N, 16.0205°E  
**Obec:** Ostřetín  
**ORP:** Holice  
**Kraj:** Pardubický



Ultrazvuková sonda pro měření stavu hladin bude instalována pod mostní konstrukcí na parcele 530/3, která patří obci. Dochází zde velmi často k rozlité vody z koryta a následnému zaplavení území. Profil monitoruje obec Ostřetín.

**Číslo hydrologického pořadí: 1-03-02-083/1**

**Provozovatel stanice: Obec Ostřetín**

**Příjemci varovných SMS zpráv:**

Předseda povodňové komise Miloš Vlasák

místostarosta obce




velitel SDH

obec Holice

**Poznámka:**



### Stupně povodňové aktivity (cm)

I.SPA	bdělost		70
II.SPA	pohotovost		110
III.SPA	ohrožení		130

### Četnost hlášení SPA

I.SPA	min. 1x denně
II.SPA	min. 4x denně
III.SPA	každé 3 hodiny

**Vodočetná lať: ANO**

**Přenos dat: ANO**

**SMS: ANO**

**Centrum automatického sběru dat: <http://www.hladiny.cz/>**

**Naměřená data jsou dostupná na: <https://www.hladiny.cz/hladiny/index.php?ca=195&cs=50058>**

export evidenčního listu: 07.04.2026 18:58

Veškerá uváděná data jsou bez právní záruky.