

EVIDENČNÍ LIST HLÁSNÉHO PROFILU

OSTROV (HRÁDECKÝ POTOK)

KATEGORIE:

C

Tok:
Stanice: Ostrov (Hrádecký potok)
GPS: 49.611301°N, 14.013946°E
Obec: Ostrov
ORP: Příbram
Kraj: Středočeský



Hlásný profil kat. C spravovaný městem Příbramí je umístěn pod soutokem Hrádeckého a Ostrovského potoka u č. p. 26, odečet se nachází na levém břehu.




Číslo hydrologického pořadí:

Provozovatel stanice: Město Příbram

Poznámka:



Stupně povodňové aktivity (cm)

I.SPA	bdělost		65
II.SPA	pohotovost		75
III.SPA	ohrožení		90

Četnost hlášení SPA

I.SPA	min. 1x denně
II.SPA	min. 2x denně
III.SPA	min. 3x denně

Vodočetná lať: NE

Přenos dat: ANO

SMS: NE

Naměřená data jsou dostupná na: <https://www.hladiny.cz/hladiny/index.php?ca=6&cs=25107>

export evidenčního listu: 07.07.2026 12:18

Veškerá uváděná data jsou bez právní záruky.