

EVIDENČNÍ LIST HLÁSNÉHO PROFILU

OSTROV NAD OSLAVOU - KOTLASY (BOHDALOVSKÝ POTOK)

KATEGORIE:

C

Tok: Bohdalovský potok
Stanice: Ostrov nad Oslavou - Kotlasy (Bohdalovský potok)
GPS: 49.494014°N, 15.971911°E
Obec: Ostrov nad Oslavou
ORP: Žďár nad Sázavou
Kraj: Vysočina



Hlásný profil kat. C se nachází ve východní části obce Kotlasy na odtoku z VD Ostrov nad Oslavou na pravé břehové hraně. Jedná se o manometrickou sondu, doplněnou vodočetnou laťí a vybavenou automatickým odesláním dat a zasláním varovných SMS. SPA jsou platné pro úsek: Ostrov nad Oslavou a Radostín nad Oslavou. Majitelem a provozovatelem profilu je město Žďár nad Sázavou.

Číslo hydrologického pořadí: 4-16-02-0100-0-00

Provozovatel stanice: Město Žďár nad Sázavou

Příjemci varovných SMS zpráv:

Starosta obce Ostrov nad Oslavou

Místostarosta obce Ostrov nad Oslavou

Starosta města Žďár nad Sázavou




Krizové řízení Žďár nad Sázavou

Poznámka:

Městys Ostrov nad Oslavou o vzniklých situacích dále informuje obec Radostín nad Oslavou a dále ORP Žďár nad Sázavou.



Stupně povodňové aktivity (cm)

I.SPA	bdělost		130
II.SPA	pohotovost		160
III.SPA	ohrožení		200

Četnost hlášení SPA

I.SPA	min. 1x denně
II.SPA	min. 2x denně
III.SPA	min. 3x denně

Vodočetná lať: ANO

Přenos dat: ANO

SMS: ANO

Centrum automatického sběru dat: <http://www.envimonitoring.cz>

Naměřená data jsou dostupná na:

<https://www.envimonitoring.cz/cz/#lvs#graph#50231#H-Ostrov-n-Oslavo>