

EVIDENČNÍ LIST HLÁSNÉHO PROFILU

OSTROV (VRANEČSKÝ POTOK)

KATEGORIE:

C

Tok: Vranečský potok
Stanice: Ostrov (Vranečský potok)
GPS: 49.61383°N, 14.01720°E
Obec: Ostrov
ORP: Příbram
Kraj: Středočeský



Hlásný profil kat. C je ve správě obce. Umístěn je na mostním objektu na parcele 193.




Číslo hydrologického pořadí: 1-08-04-049

Provozovatel stanice: Obec Ostrov

Poznámka:



Stupně povodňové aktivity (cm)

I.SPA	bdělost		60
II.SPA	pohotovost		70
III.SPA	ohrožení		90

Četnost hlášení SPA

I.SPA	1x denně
II.SPA	4x denně
III.SPA	každé 3 h

Vodočetná lať: ANO

Přenos dat: ANO

SMS: ANO

Naměřená data jsou dostupná na: <https://www.envimonitoring.cz/cz/#lvs#graph#50283#H-Ostrov>

export evidenčního listu: 23.05.2026 09:36

Veškerá uváděná data jsou bez právní záruky.