


# EVIDENČNÍ LIST HLÁSNÉHO PROFILU

**OTASLAVICE\_VÚ (BRODEČKA)**

KATEGORIE:

**C**

**Tok:** Brodečka  
**Stanice:** Otaslavice\_VÚ (Brodečka)  
**GPS:** 49.38594°N, 17.04448°E  
**Obec:** Otaslavice  
**ORP:** Prostějov  
**Kraj:** Olomouc

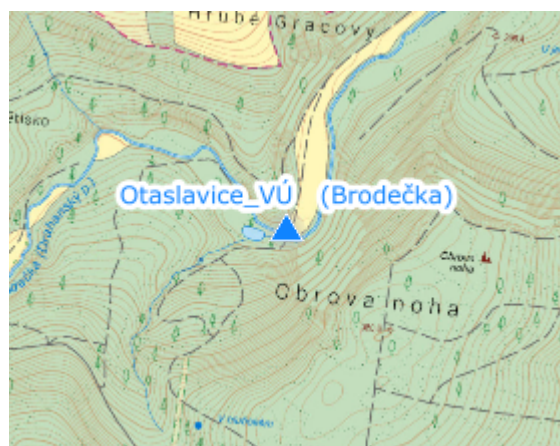


V rámci projektu je instalována jedna vodoměrná stanice s vodočetnou laťí na vodním toku Brodečka. Vodoměrná stanice vybavená manometrickou sondou je umístěna na pozemku Vojenského újezdu Březina, konkrétně v místě s GPS souřadnicemi 49°23'8.26"S, 17° 2'39.68"V.


**Číslo hydrologického pořadí:**

**Provozovatel stanice:** obec Otaslavice

**Poznámka:**



## Stupně povodňové aktivity (cm)

I.SPA	bdělost		75
II.SPA	pohotovost		115
III.SPA	ohrožení		150

## Četnost hlášení SPA

I.SPA	min. 1 denně
II.SPA	min. 4 denně
III.SPA	každé 3 hodiny

**Vodočetná lať:** ANO

**Přenos dat:** ANO

**SMS:** ANO

**Centrum automatického sběru dat:** <http://www.hladiny.cz>