

# EVIDENČNÍ LIST HLÁSNÉHO PROFILU

OTOVICE - U OBECNÍHO ÚŘADU (STĚNAVA)

KATEGORIE:

C

**Tok:** Stěnavá  
**Stanice:** Otovice - u obecního úřadu (Stěnavá)  
**GPS:** 50.5568594°N, 16.3863297°E  
**Obec:** Otovice  
**ORP:** Broumov  
**Kraj:** Královéhradecký



Automatické hladinoměrné čidlo s dálkovým přenosem dat a vodočetná lať jsou umístěny na mostní konstrukci přes řeku Stěnavu u obecního úřadu Otovice (č. p. 196). Hlásný profil je ve správě města Broumov.




Číslo hydrologického pořadí: 2-04-03-022

Provozovatel stanice: SO ORP Broumov

Poznámka:



## Stupně povodňové aktivity (cm)

|         |            |   |     |
|---------|------------|---|-----|
| I.SPA   | bdělost    |  | 160 |
| II.SPA  | pohotovost |  | 190 |
| III.SPA | ohrožení   |  | 220 |

## Četnost hlášení SPA

|         |                |
|---------|----------------|
| I.SPA   | min. 1x denně  |
| II.SPA  | min. 4x denně  |
| III.SPA | každé 3 hodiny |

Vodočetná lať: ANO

Přenos dat: ANO

SMS: ANO

Centrum automatického sběru dat: <https://cidla.mopos.cz/>

Naměřená data jsou dostupná na: <https://cidla.mopos.cz/regions/1/>