


# EVIDENČNÍ LIST HLÁSNÉHO PROFILU

**PAŠOVICE (HOLOMŇA)**

KATEGORIE:

**C**

**Tok:** Holomňa  
**Stanice:** Pašovice (Holomňa)  
**GPS:** 49.07915°N, 17.64452°E  
**Obec:** Pašovice  
**ORP:** Uherský Brod  
**Kraj:** Zlínský



Hlásný profil kat. C se nachází na opěrné zdi pod mostem komunikace č. III/49714, pravý břeh. Úsek platnosti SPA je Pašovice - Drslavice. Provozovatelem hladinoměru je obec Pašovice.



**Číslo hydrologického pořadí: 4-13-01-125**

**Provozovatel stanice: OÚ Pašovice**

**Poznámka:**



## Stupně povodňové aktivity (cm)

|         |            |   |     |
|---------|------------|---|-----|
| I.SPA   | bdělost    |  | 60  |
| II.SPA  | pohotovost |  | 90  |
| III.SPA | ohrožení   |  | 120 |

## Četnost hlášení SPA

|         |            |
|---------|------------|
| I.SPA   | 1x denně   |
| II.SPA  | 4x denně   |
| III.SPA | 3h hlášení |

**Vodočetná lať: NE**

**Přenos dat: NE**

**SMS: NE**

export evidenčního listu: 15.05.2026 15:08

Veškerá uváděná data jsou bez právní záruky.