

EVIDENČNÍ LIST HLÁSNÉHO PROFILU

PERNŠTEJN (NEDVĚDIČKA)

KATEGORIE:

C

Tok: Nedvědička
Stanice: Pernštejn (Nedvědička)
GPS: 49.45000°N, 16.31620°E
Obec: Nedvědice
ORP: Tišnov
Kraj: Jihomoravský



Hlásný profil kat. C se nachází na hospodářském mostku přes Nedvědičku, v ř. km 1,850 v místní části Pernštejn. Profil je vybaven ultrazvukovou sondou pro sledování výšky hladiny Nedvědičky a také automatickým odesílám dat a výstražných sms zpráv. SPA jsou směrodatné pro městyse Nedvědice. Provozovatelem hladinoměru je městyse Nedvědice.

Číslo hydrologického pořadí: 4-15-01-066
Nejvyšší zaznamenaný stav: 1 362cm (01.01.1970)

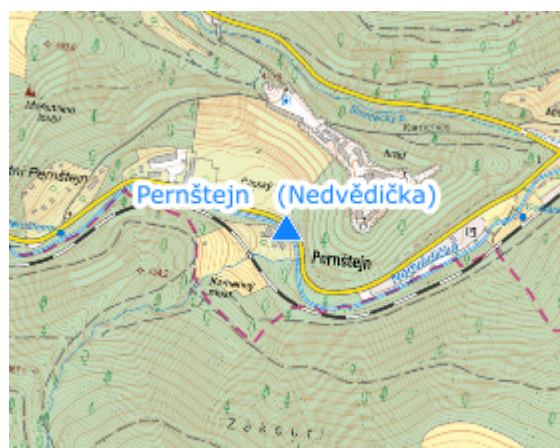
Provozovatel stanice: Městyse Nedvědice

Příjemci varovných SMS zpráv:




Starosta obce Nedvědice

Místostarosta obce Nedvědice

Poznámka:



Stupně povodňové aktivity (cm)

I.SPA	bdělost		60
II.SPA	pohotovost		90
III.SPA	ohrožení		120

Četnost hlášení SPA

I.SPA	min. 1 x denně
II.SPA	min. 4 x denně
III.SPA	každé 3 hodiny

Vodočetná lať: NE

Přenos dat: ANO

SMS: ANO

Centrum automatického sběru dat: <http://www.edpp.cz>

Naměřená data jsou dostupná na: <https://www.edpp.cz/zarizeni/pernstejn-nedvedicka/>