

# EVIDENČNÍ LIST HLÁSNÉHO PROFILU

## PERTOLTICE (PERTOLTICKÝ P.)

KATEGORIE:

**C**

**Tok:** Pertoltický potok  
**Stanice:** Pertoltice (Pertoltický p.)  
**GPS:** 50.97868°N, 15.07495°E  
**Obec:** Pertoltice  
**ORP:** Frýdlant  
**Kraj:** Liberecký



Automatické hladinoměrné čidlo s dálkovým přenosem dat ve správě obce Pertoltice se nachází na mostku přes Pertoltický potok u č. p. 53. Vývoj stavu hladiny v hlásném profilu sleduje povodňový orgán obce Pertoltice. Informace o vývoji povodňové situace dále předává povodňovým orgánům obcí Višňová a Černousy a ORP Frýdlant.

**Číslo hydrologického pořadí:** 2-04-10-027  
**Nejvyšší zaznamenaný stav:** 114cm (17.02.2015)

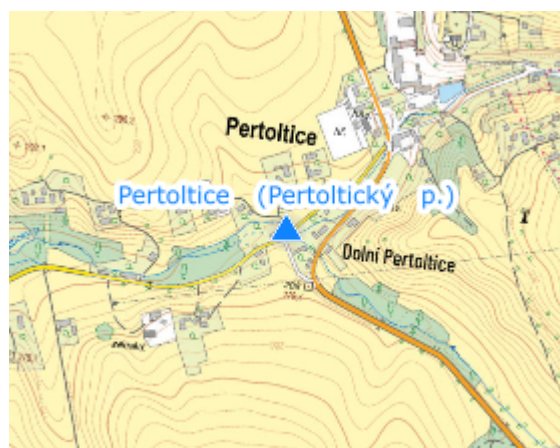
**Provozovatel stanice:** Obec Pertoltice

**Příjemci varovných SMS zpráv:**




starosta obce Pertoltice

místostarosta obce Pertoltice

**Poznámka:**



### Stupně povodňové aktivity (cm)

I.SPA	bdělost		30
II.SPA	pohotovost		40
III.SPA	ohrožení		55

### Četnost hlášení SPA

I.SPA	min. 1 x denně
II.SPA	min. 4 x denně
III.SPA	každé 3 hodiny

**Vodočetná lať:** NE

**Přenos dat:** ANO

**SMS:** ANO

**Centrum automatického sběru dat:** <http://www.edpp.cz>

**Naměřená data jsou dostupná na:** <https://www.edpp.cz/zarizeni/pertoltice-pertolticky-p/>