

# EVIDENČNÍ LIST HLÁSNÉHO PROFILU

**PETROV NAD DESNOU - TEREZÍN 8. HP (DESNÁ)**

KATEGORIE:

**C**

**Tok:** Desná  
**Stanice:** Petrov nad Desnou - Terezín 8. HP (Desná)  
**GPS:** 50.01001°N, 17.03249°E  
**Obec:** Petrov nad Desnou  
**ORP:** Šumperk  
**Kraj:** Olomoucký



Hlásný profil kat. C se nachází na mostě u Modlitebny v Petrově nad Desnou, v místní části Terezín. Jedná se o hladinoměrné čidlo s automatickým přenosem dat a zasíláním varovných sms. Náhradní pozorování za povodně zajišťuje SDH a PK Petrov nad Desnou. Provozovatelem hladinoměru je SO Údolí Desné.

**Číslo hydrologického pořadí: 4-10-01-0750-0-00**

**Provozovatel stanice: SO Údolí Desné**

**Příjemci varovných SMS zpráv:**

Předseda PK Petrov nad Desnou

Místopředseda PK Petrov nad Desnou

Členové PK Petrov nad Desnou




PK Rapotín

PK Víkřovice

**Poznámka:**



## Stupně povodňové aktivity (cm)

I.SPA	bdělost		120
II.SPA	pohotovost		170
III.SPA	ohrožení		200

## Četnost hlášení SPA

I.SPA	každých 20 minut
II.SPA	každých 10 minut
III.SPA	každých 5 minut

**Vodočetná lať: ANO**

**Přenos dat: ANO**

**SMS: ANO**

**Centrum automatického sběru dat: <http://www.edpp.cz>**

**Naměřená data jsou dostupná na: <https://hladiny-vox.pwsplus.eu/Senzors/Details/26845>**