

EVIDENČNÍ LIST HLÁSNÉHO PROFILU

PETROVICE - KRÁSNÝ LES (RYBNÝ POTOK)

KATEGORIE:

zrušeno

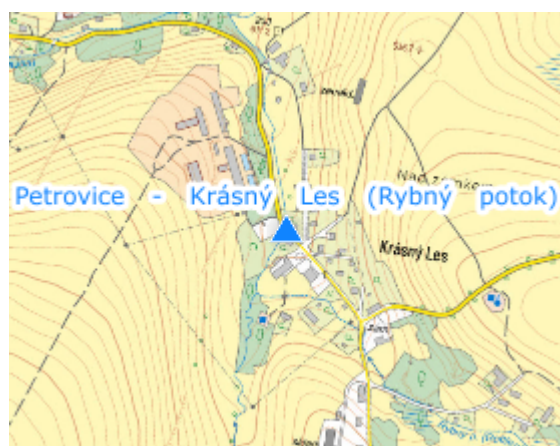
Tok: Rybný potok
Stanice: Petrovice - Krásný Les (Rybný potok)
GPS: 50.768226°N, 13.934609°E
Obec: Petrovice
ORP: Ústí nad Labem
Kraj: Ústecký

Hlásný profil kat. C ve správě Krajského úřadu Ústeckého kraje je umístěn v místní části Krásný Les na konstrukci mostu u objektu č. e. 301. Zrušen



Číslo hydrologického pořadí: 1-15-02-020

Provozovatel stanice: Krajský úřad Ústeckého kraje

Poznámka:



Stupně povodňové aktivity (cm)

I.SPA	bdělost		45
II.SPA	pohotovost		60
III.SPA	ohrožení		75

Četnost hlášení SPA

I.SPA	min. 1x denně
II.SPA	min. 2 x denně
III.SPA	min. 3 x denně

Vodočetná lať: NE

Přenos dat: ANO

SMS: NE

Centrum automatického sběru dat: Povodňový systém Ústeckého kraje

Naměřená data jsou dostupná na: https://voda.kr-ustecky.cz/WEB_SESO/DVT_main/