

EVIDENČNÍ LIST HLÁSNÉHO PROFILU

PÍSEČNÁ (BĚLÁ)

KATEGORIE:

C

Tok: Bělá
Stanice: Písečná (Bělá)
GPS: 50.27272°N, 17.25198°E
Obec: Písečná
ORP: Jeseník
Kraj: Olomoucký



Hlásný profil kat. C (hladinoměrné čidlo) se nachází v centrální části obce Písečná u lávky přes Bělou blízko domu č. p. 118. Přibližně 150 m protiproudě je na středovém pilíři mostu pod lékárnou připevněna vodočetná lať. Majitelem a provozovatelem je obec Písečná.




Číslo hydrologického pořadí: 2-04-04-0890-0-00
Nejvyšší zaznamenaný stav: 1 263cm (01.01.1970)

Provozovatel stanice: Obec Písečná

Poznámka:



Stupně povodňové aktivity (cm)

I.SPA	bdělost		110
II.SPA	pohotovost		160
III.SPA	ohrožení		210

Četnost hlášení SPA

I.SPA	1 x denně
II.SPA	2 x denně
III.SPA	3 x denně

Vodočetná lať: ANO

Přenos dat: ANO

SMS: ANO

Centrum automatického sběru dat: <http://www.edpp.cz>

Naměřená data jsou dostupná na: <https://www.edpp.cz/zarizeni/pisečna-bela->