

# EVIDENČNÍ LIST HLÁSNÉHO PROFILU

## PÍSNICE (PÍSNICKÝ POTOK)

KATEGORIE:

**C**

**Tok:** Písnický potok  
**Stanice:** Písnice (Písnický potok)  
**GPS:** 49.9918400°N, 14.46504°E  
**Obec:** Praha-Libuš  
**ORP:** Praha 12  
**Kraj:** Hlavní město Praha

Hlásný profil kat. C Písnice, Písnický potok se nachází na trubním propustku DN 600 nad rybníkem Obecňák (poblíž č.p. 34). Na návodní straně propustku jsou barevně vyznačeny stupně povodňové aktivity. Profil je ve správě městské části Praha Libuš.




**Číslo hydrologického pořadí: 1-12-01-002**

**Provozovatel stanice: ÚMČ Praha-Libuš**

**Poznámka:**



### Stupně povodňové aktivity (cm)

I.SPA	bdělost		30
II.SPA	pohotovost		50
III.SPA	ohrožení		90

### Četnost hlášení SPA

I.SPA	3x denně
II.SPA	4x denně
III.SPA	každé 3 hodiny

**Vodočetná lať: NE**

**Přenos dat: NE**

**SMS: NE**

export evidenčního listu: 21.06.2026 22:15

Veškerá uváděná data jsou bez právní záruky.