

# EVIDENČNÍ LIST HLÁSNÉHO PROFILU

## PLEVNICE (OLEŠNÁ)

KATEGORIE:

**C**

**Tok:** Olešná  
**Stanice:** Plevnice (Olešná)  
**GPS:** 49.4366666°N, 15.2862528°E  
**Obec:** Olešná  
**ORP:** Pelhřimov  
**Kraj:** Vysočina

Hladinoměrná stanice Plevnice (Olešná) se nachází na nosném sloupu u mostku přes vodní tok Olešná v části obce Plevnice. Profil monitoruje hlídková služba obce Olešná. Profil je vybaven automatickým přenosem dat s možností zasílání varovných sms zpráv.




**Číslo hydrologického pořadí:**

**Provozovatel stanice:** Obec Olešná

**Poznámka:**



### Stupně povodňové aktivity (cm)

I.SPA	bdělost		60
II.SPA	pohotovost		80
III.SPA	ohrožení		100

### Četnost hlášení SPA

I.SPA	1 x denně
II.SPA	4x denně
III.SPA	3 h hlášení

**Vodočetná lať:** ANO

**Přenos dat:** ANO

**SMS:** ANO

**Centrum automatického sběru dat:** [www.hladiny.cz](http://www.hladiny.cz)

**Naměřená data jsou dostupná na:** <https://hladiny.cz/cz/#lvs#graph#50518#H-Olesna>